

ÇANAKKALE-BİGA

(HACIKÖY)


H18-c-03-a-1-d

H18-c-03-a-1-a

01	21
06	
11	C
16	
21	22 23 24 25

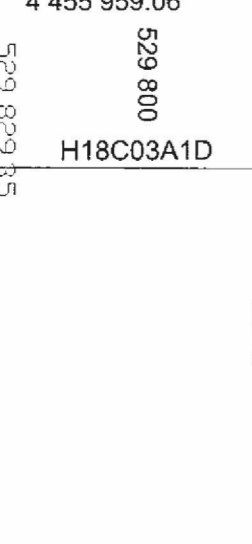
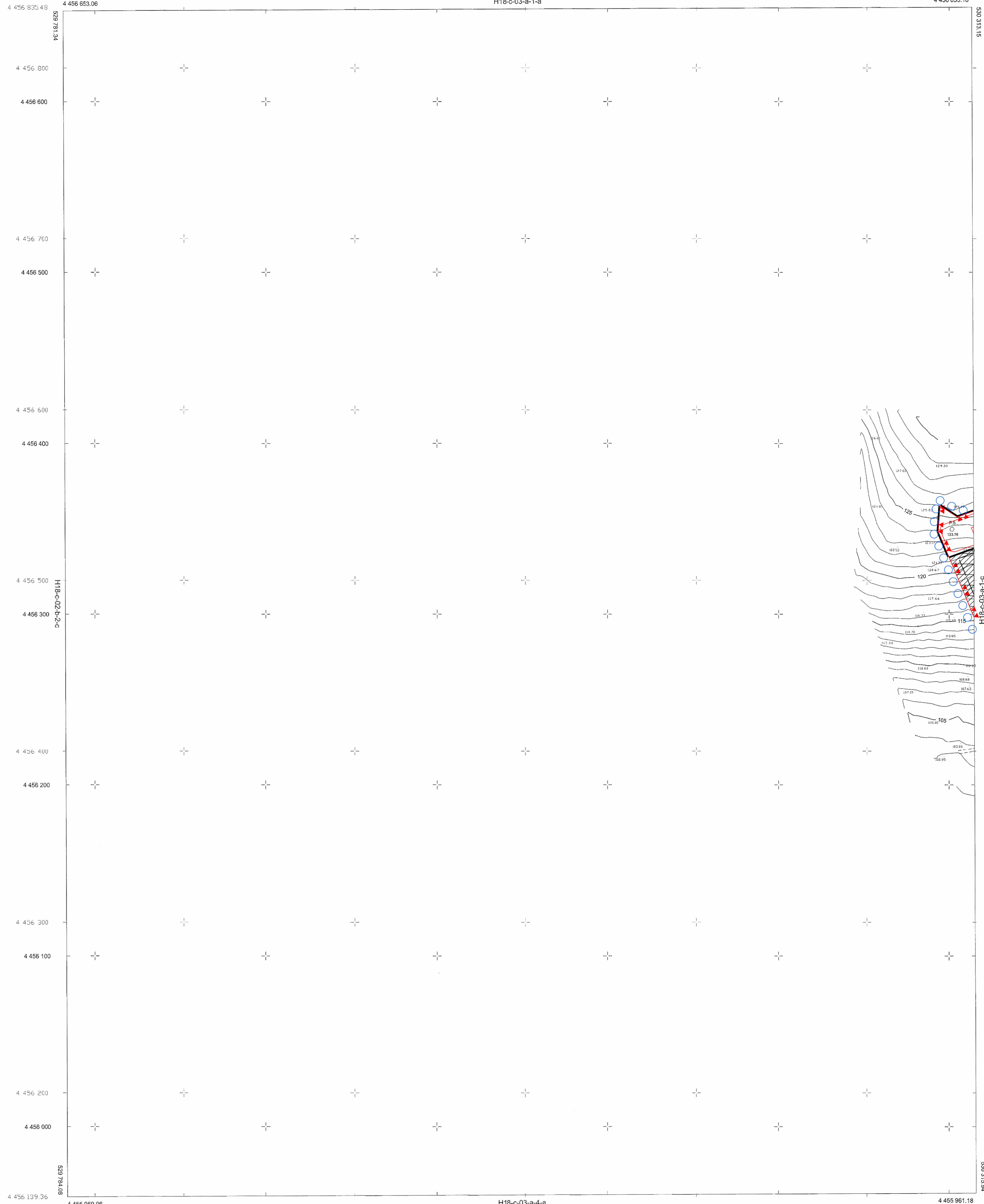
1	2
3	4
5	6

ÇANAKKALE İLİ BİGA İLÇESİ
HACIKÖY KÖYÜ
PARSEL:590-591-592-594-595-596-600-601
YENİLENEBİLİR ENERJİ KAYNAKLARINA DAYALI
ENERJİ ÜRETİM TESİSİ ALANI(GES) AMAÇLI
UYGULAMA İMAR PLANI
ÖLÇEK:1/1000



Seda ÖZKÖK SİĞİRLİ
Şehir Plancısı
0532 281 24 33
sedaokok@gmail.com

Müellifince hazırlanan Çanakkale İli, Biga İlçesi,
Haciköy Köyünde 3 adet paftadan
ibaret 1/1000 ölçekli Uygulama İmar Planı
İl Genel Meclisinin Tarih
vesayılı onay kararı ile 5302 sayılı İl Özel
İdaresi Kanununun 10.c maddesi uyarınca
onanmıştır.



Bu paftayereşel yöntemle koordinatları ve pafta bölünmesi en son güncellenmiş TUTGA ya bağlı 2005.0 epochunda, ITRF96 datumu GRS80 elipsoidi ve ITRF96 datumu international elipsoidinde, Universal Transvers Mercator(UTM) projeksiyonunda (zdağılımında) düzenlenmiştir. Eşyükselik eğrisi aralığı 1metredir.

ED50
ITRF96

1/1000

Müt : Batı Onyedi Harita Mühendislik Ltd.Ş
Tersimat : Muhittin Güleş

Kontrol Mühendisi : Asuman Iğaz Satılmış
Harita Yüksek Mühendisi

Batı Onyedi Harita Mühendislik Ltd.Şti. tarafından
yapılan Çanakkale, Biga İlçesi Haciköy
Köyüne ait 1/1000 ölçekli 3 adet halihazır
harita incelendi ve onandı.

06.12.2023
Sevil Üstün
Vali AC
İmar ve Kentsel Yıkıştırma Müd. V.

ÇANAKKALE-BİGA-H18-c-03-a-1-d
(HACIKÖY)