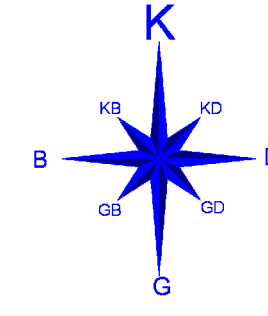


01	13	16
06	18	21
11	A	24
16	21	24
21	22	23
24	25	

ÇANAKKALE/Ayvacık
Koyunevi
J16-a-04-b
116-d-24-c

ÇANAKKALE İLİ, AYVACIK İLÇESİ, KOYUNEVİ KÖYÜ, KAYA BAŞI MEVKİİ
J16A04B PAFTASI, 114 ADA - 2 PARSEL
TURİZM ALANI AMAÇLI 1/5000 ÖLÇEKLİ NAZIM İMAR PLANI



GÖSTERİM

SINIRLAR



PLAN ONAMA SINIRI



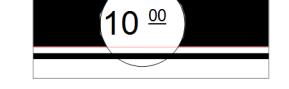
MÜLKİYET SINIRI

ALAN KULLANIMLARI



TURİZM ALANI

ULAŞIM




İKİNCİ DERECE YOL

PLAN NOTLARI

1. Balıkesir-Çanakkale Planlama Bölgesi 1/100.000 Ölçekli Çevre Düzeni Planı, Plan Hükümlerine uyulacaktır.
2. 1/1000 Ölçekli Uygulama İmar Planı yapılmadan uygulamaya geçilemez.
3. 3194 sayılı "İmar Kanunu ve İlgili Yönetmeliklerine" uyulacaktır.

ÇANAKKALE/Ayvacık-J16-a-04-b
Koyunevi

MUT. Murat DEMİRYAY tarafından
yapılan Çanakkale Ayvacık
Koyunevi Köyü
ili İTTF 96 formunda 1 adet
1:5000 ölçekli Harita harita
3194 sayılı kanunun 7/a maddesine
göre onaydır.
2019



Bu pafta; yersel yöntemle, koordinatları ve pafta
bölünmesi en son güncellenmiş TUTGAya bağlı
2005.0 epeğünde, ITRF 96 datumu, GRS80 elipsoidal Universal Transvers
Mercator (UTM) projeksiyonunda (çözümünde) düzenlenmiştir.
Eşyükselik eğrisi aralığı 5 metredir.

1/5000

KONV. MURAT DEMİRYAY

MUT. MURAT DEMİRYAY
TUTGA MURAT DEMİRYAY
SORUMLU MURAT DEMİRYAY