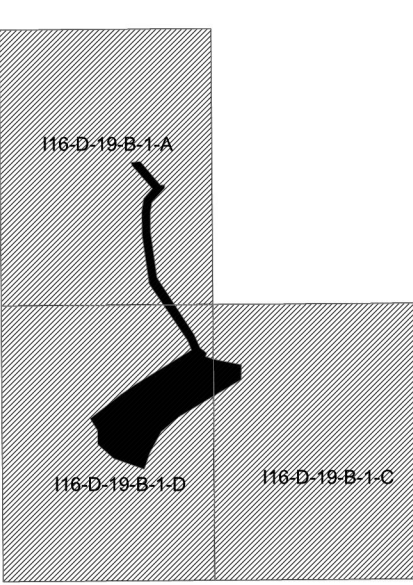


M.YUSUF ERGÜL	ÇANAKKALE İLİ-AYVACIK İLÇESİ-NALDÖKEN KOYU DUZGEVEN MEVKİİ 103 ADA, 9 NOLU PARSEL SAĞLIK ODAKLI TATİL KOYU AMAÇLI 1/1000 ÖLÇEKLİ UYGULAMA İMAR PLANI
PLAN ADI:	ÇANAKKALE AYVACIK TUZLA TERMAL TURİZM MERKEZİ
TM NO/ ADI:	1/1000
ÖLÇEK:	1/1000
PAFTA SAYISI:	1/3
PAFTA ADI:	116-D-19-B-1-D
PİN:	



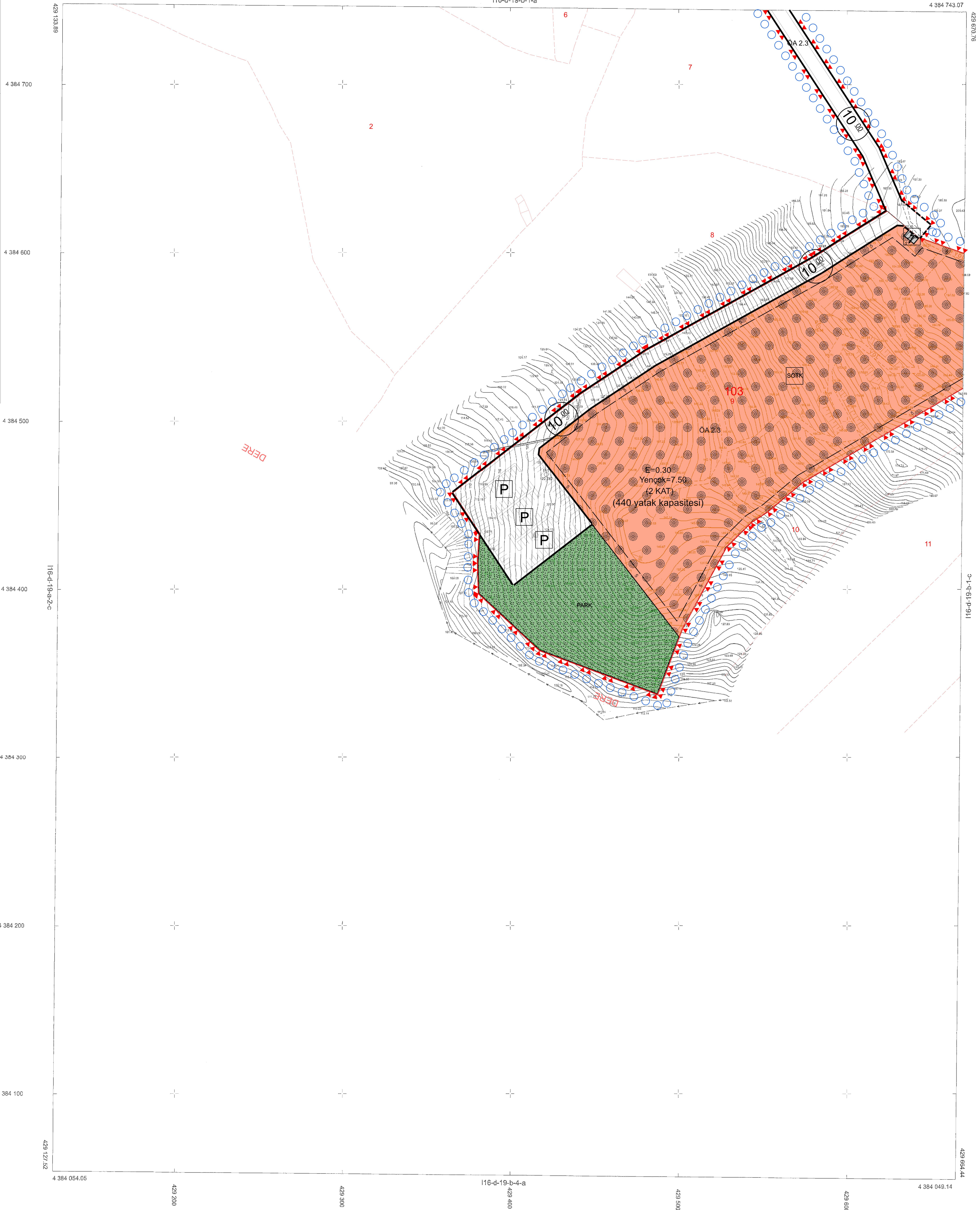
01				
06				
11	D			
16				
21	22	23	24	25

ÇANAKKALE-AYVACIK (NALDÖKEN)

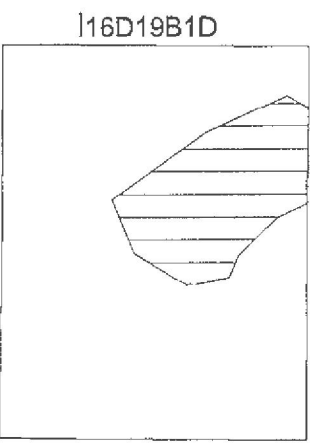

116-d-19-b-1-d
116-d-19-b-1-a

MÜELLİFİNCE HAZIRLANAN (3) PAFTADAN İBARET
1/1000 ÖLÇEKLİ AYVACIK TUZLA TERMAL TURİZM MERKEZİ,
AYVACIK İLÇESİ, NALDÖKEN KOYU 103 ADA, 9 PARSEL SAĞLIK ODAKLI TATİL KOYU
AMAÇLI
UYGULAMA İMAR PLANI, BAKANLIĞIMIZ
PLAN İNCELEME VE DEĞERLENDİRME KURULUNUN
17.01.2024 TARİHLİ VE 2024/02-03 SAYILI KURUL KARARI İLE
UYGUN GÖRÜLEREK 2634 SAYILI TURİZM TESPİT KANUNUNUN
7 NCI MADDESİ UYARINCA ONANDI.

2024
KÜLTÜR VE TURİZM BAKANLIĞI
YATIRIM VE İŞLETİMLER GENEL MÜDÜRLÜĞÜ



Batı Onyedi Harita Mühendislik Ltd.Şti. taraf
yapılan Çanakkale, Ayvacık İlçesi Naldöken
Koyu'na ait 1/1000 ölçekli 2 adet halihazır
harita incelendi ve onandı.



Bu pafta; yersel yöntemle koordinatları ve pafta bölünmesi en
son güncellenmiş TUGA ya bağlı 2005.0 ağızında, ITRF96
datumu, GRS50 elipsoidi ve ITRF96 datumu international
elipsoidinde Universal Transvers Mercator(UTM)
projeksiyonunda (izdüşümünde) düzenlenmiştir.
Eyyüksellik eğrisi aralığı 1metredir.

Müt : Batı Onyedi Harita Mühendislik Ltd Ş
Tersimat : Muhittin Güley

Kontrol Mühendisi : Asuman ILGAZ SATILMIŞ
Yüksek Harita Mühendisi

ÇANAKKALE-AYVACIK-116-d-19-b-1-d
(NALDÖKEN)