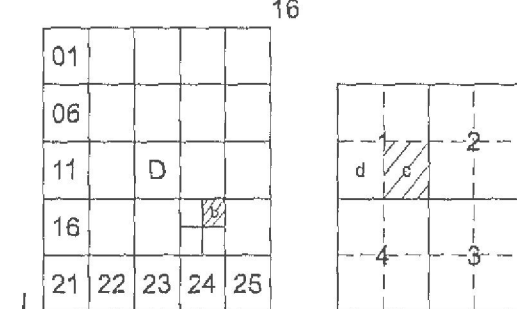
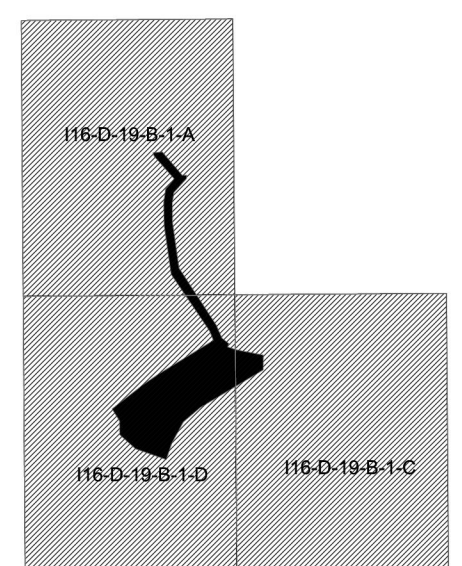


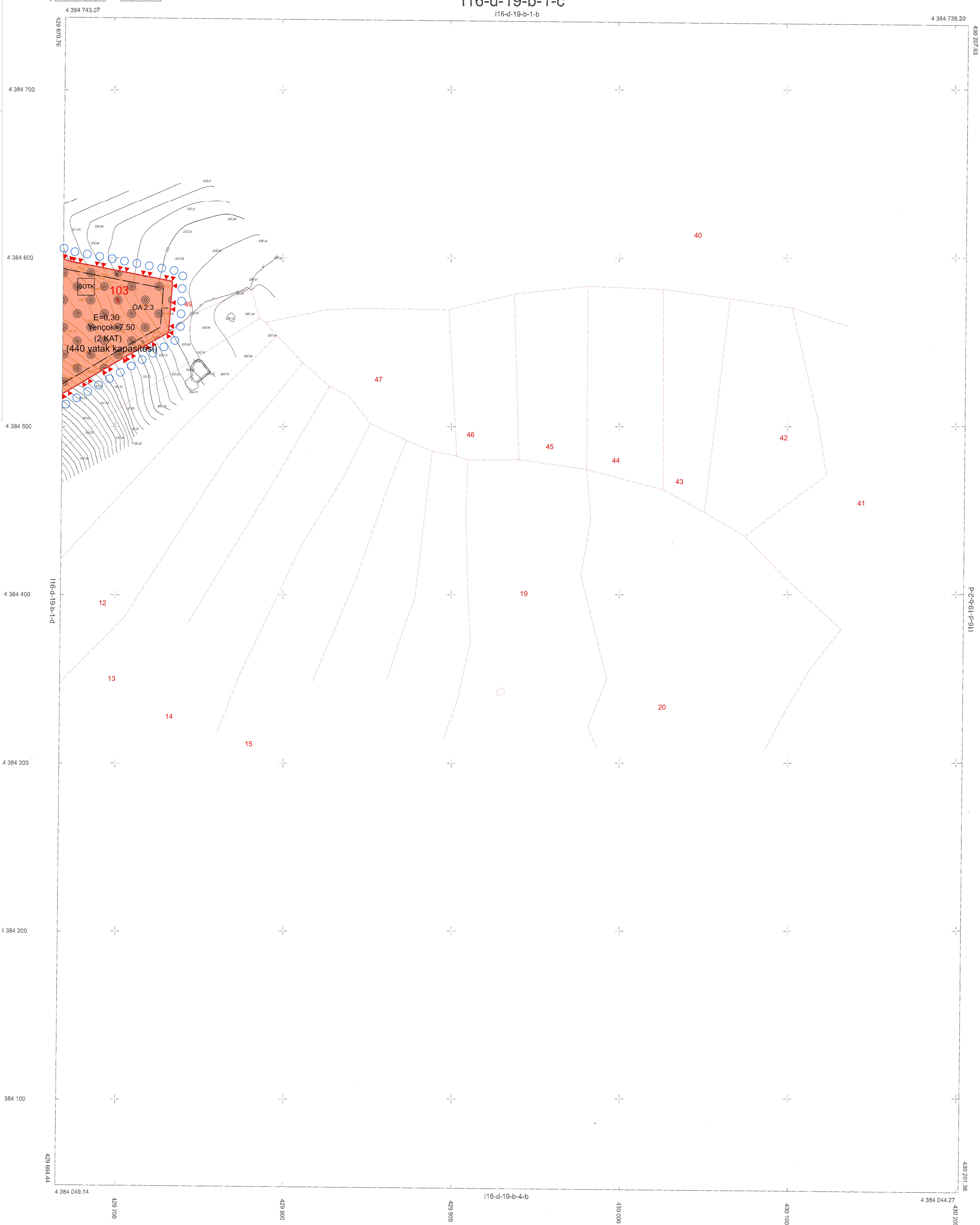
M.YUSUF ERGÜL	ÇANAKKALE İLİ-AYVACIK İLÇESİ-NALDÖKEN KÖYÜ DÜZGEVEN MEVKİİ 103 ADA, 9 NOLU PARSEL SAĞLIK ODAKLI TATİL KÖYÜ AMAÇLI 1/1000 ÖLÇEKLİ UYGULAMA İMAR PLANI
PLAN ADI:	ÇANAKKALE AYVACIK TUZLA TERMAL TURİZM MERKEZİ
TM NO/ ADI:	
ÖLÇEK:	1/1000
PAFTA SAYISI:	1/3
PAFTA ADI:	116-D-19-B-1-C
PIN:	



ÇANAKKALE-AYVACIK (NALDÖKEN) 116-d-19-b-1-c

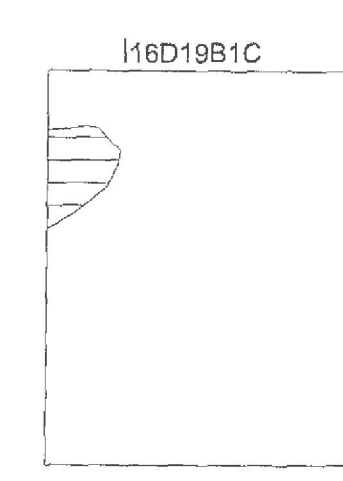
MÜELLİFİNCE HAZIRLANAN (3) PAFTADAN İBARET
1/1000 ÖLÇEKLİ AYVACIK TUZLA TERMAL TURİZM MERKEZİ
AYVACIK İLÇESİ, NALDÖKEN KÖYÜ 103 ADA, 9 PARSEL SAĞLIK ODAKLI TATİL KÖYÜ
AMAÇLI
UYGULAMA İMAR PLANI, BAKANLIĞIMIZ
PLAN İNCELEME VE DEĞERLENDİRME KURULUNUN
17.01.2024 TARİHLİ VE 2024/02-05 SAYILI KURUL KARARI İLE
UYGUN GÖRÜLEREK 2634 SAYILI TURİZM TEŞVİK KANUNUNUN
7 NCI MADDESİ UYARINCA ONANDI.

2024
KÜLTÜR VE TURİZM BAKANLIĞI
YATIRIM VE İŞLETİMLER GENEL MÜDÜRLÜĞÜ



Batı Onyedi Harita Mühendislik Ltd.Şti. tarafınca
yapılan Çanakkale, Ayvacık İlçesi Naldöken
Köyüne ait 1/1000 ölçekli 2 adet halihazır
harita incelendi ve onandı.

2022
S. N. YÜKSEL
İmar ve Kentleşme İşleri Genel Müd. V.



Bu paftayetersel yöntemle koordinatları ve pafta bölümlenmesi en
son güncellenmiş TÜTGA ya bağlı 2005.0 eposunda, ITRF96
datumu GRS80 elipsoidi ve ITRF96 datumu international
elipsoidinde, Universal Transvers Mercator (UTM)
projesiyonunda (çiziminde) düzenlenmiştir.
Eşyükseklik eğrisi aralığı 1m'tedir.

1:1000

Müt : Batı Onyedi Harita Mühendislik Ltd.Ş.
Tersimat : Muhtir Güley

Kontrol Mühendisi : Asuman İLGAZ SATILMIŞ
Yüksek Harita Mühendisi

ÇANAKKALE-AYVACIK-116-d-19-b-1-c
(NALDÖKEN)