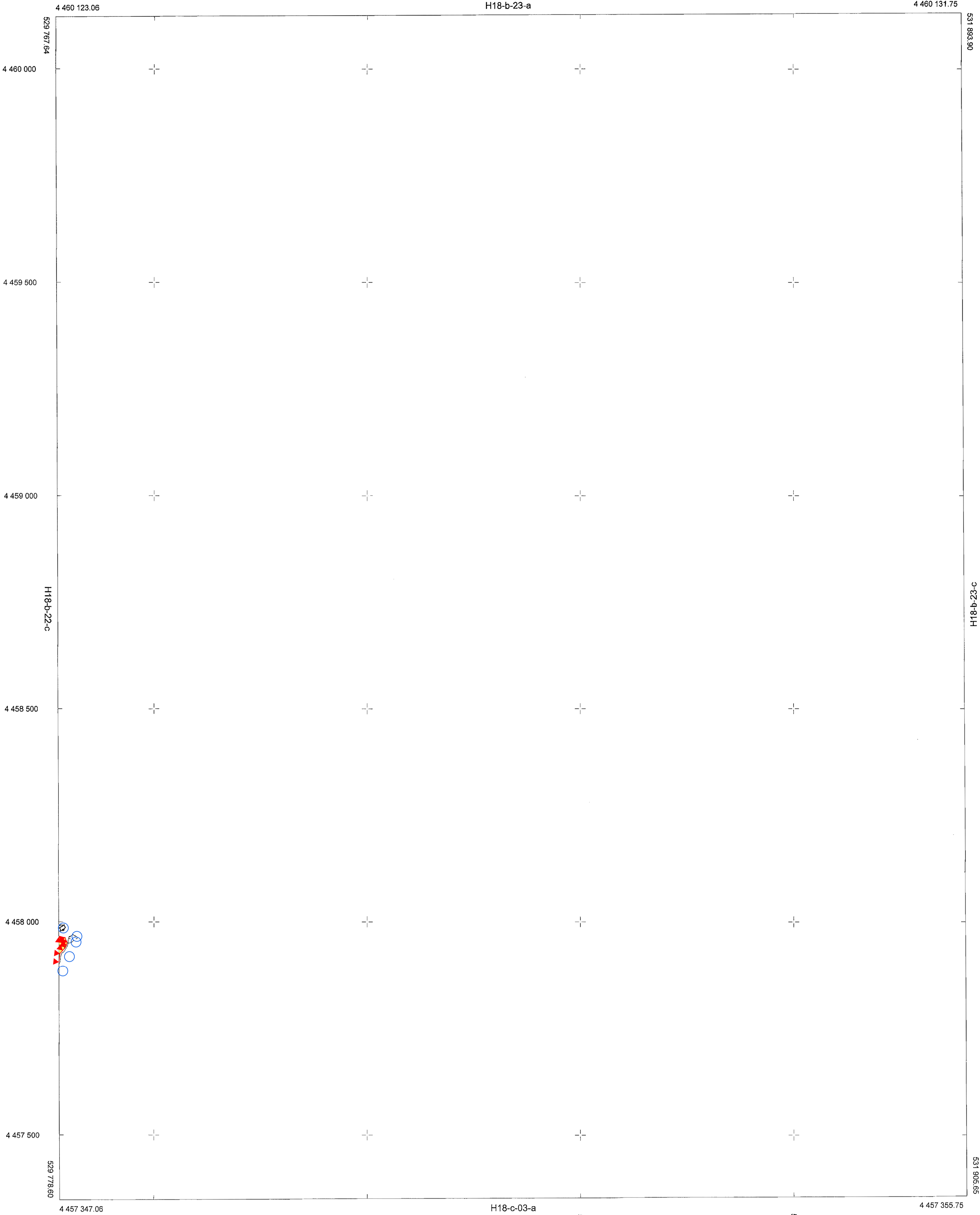
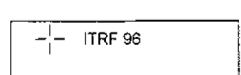


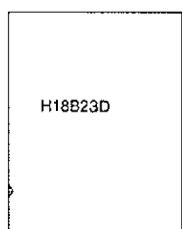
BİGA-OSMANİYE
(ÇANAKKALE)
H18-B-23-D



BİGA-OSMANİYE-H18-B-23-D
(ÇANAKKALE)



01					
06					
11		B			
16					
21	22	a	b	24	25
		c			



Bu pafta; yersel yöntemle, koordinatları ve pafta bölümlenmesi en son güncellenmiş TUTGA'ya bağlı 20C5.0 epochunda, GRS80elipsoidinde, Universal TransversMercator(UTM) izdüşümünde ve ITRF96 datumunda düzenlenmiştir. Eşyükseklik eğrisi aralığı 5 metredir.

1:5000

Proje Yöneticisi
EKİP HARİTA BÜROSU
Seçil KOÇ
Harita Mühendisi

KONTROL MÜH.
Deniz TAYFUR
Harita Mühendisi

