
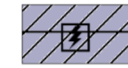




01				
06				
11	A	B	C	D
16				
21	22	23	24	25

ÇANAKKALE
Kumburun
I16-A-14-C

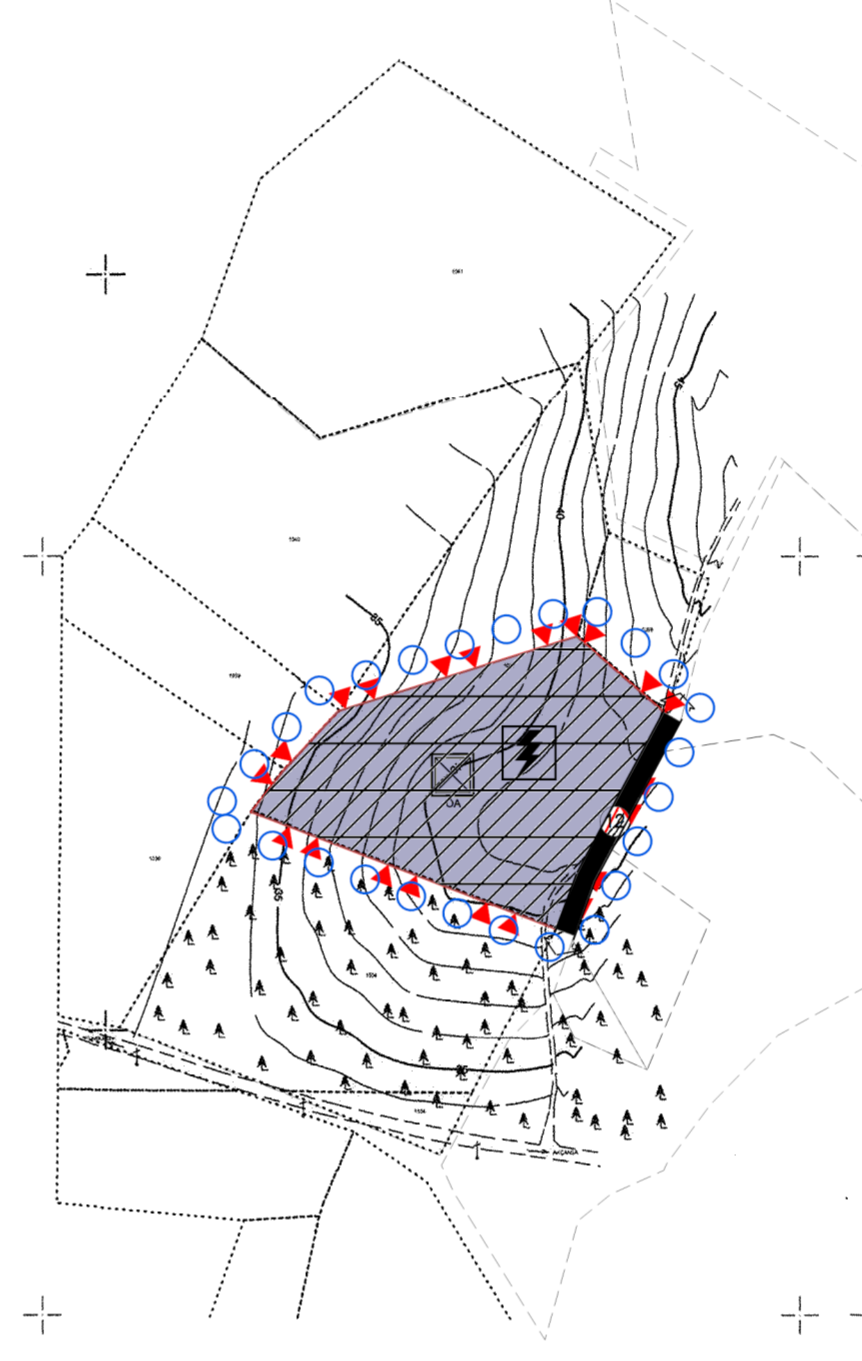
ÇANAKKALE-I16-A-14-C
Kumburun

ÇANAKKALE İLİ, EZİNE İLÇESİ, KUMBURUN KÖYÜ, AKTAŞ MEVKİ,
PAFTA:İ16A14C PARSEL:1037
ENERJİ ÜRETİM ALANI AMAÇLI NAZIM İMAR PLANI
ÖLÇEK:1/5000

- GÖSTERİM**
-  PLAN ONAMA SINIRI
 -  ENERJİ ÜRETİM ALANI
 -  ÖNEMLİ ALAN
 -  İKİNCİ DERECE YOL

PLAN NOTLARI

1. Planda yer almayan hususlarda; 1/100000 ölçekli Balıkesir-Çanakkale Çevre Düzeni planı hükümleri, 3194 sayılı İmar Kanunu ve ilgili yönetmelikleri, Planlı Alanlar Tip İmar Yönetmeliği ve Mekansal Planlar Yapım Yönetmeliği hükümlerine uyulacaktır.
2. Enerji üretim alanı olarak planlanan alanda yapılaşma şartları 1/1000 uygulama imar planında belirlenecek, 1/1000 ölçekli uygulama imar planı yapılmadan uygulamaya geçilmeyecektir.
3. Çevre ve Şehircilik Müdürlüğü'nce 13.03.2017 ve 16.08.2017 tarihinde onaylanmış İmar Planına Esas Jeolojik ve Jeoteknik Etüt Rapor hükümlerine aynen uyulacaktır.
4. İlgili kurum ve kuruluş görüşlerine uyulacaktır.



MÜT. Murat DEMİRİYAY tarafından yapılan Çanakkale Ezine Kumburun köyüne ait ED 50 formatında 1 adet 1:5000 ölçekli Halihazır harita 3194 sayılı kanunun 7/a maddesine göre onanmıştır.
06.10.2016

SEVİN YÜKSEL
Vali a. r.
İmar ve Kentsel İyileştirme Müdürü

1/5000

ED50
ITRF96

Bu pafta, yersel yöntemle, koordinatları ve pafta bölünmesi en son güncellenmiş TUGSA'ya bağlı 2005.0 epeğinde, ITRF 96 datumu, GRS80 elipsoidi ve ED50 datumu international elipsoidinde, Universal Transvers Mercator (UTM) projeksiyonunda (izdüşümünde) düzenlenmiştir. Eşyükselik eğrisi aralığı 5 metredir.

KONTROL
GEOMATİK MÜHÜRÜSÜ : Kıyı ÖZDOĞU
MÜHÜRÜ: MURAT DEMİRİYAY
TARİHİ: 06.10.2016
SORUMLU MÜHÜRÜ: MURAT DEMİRİYAY