




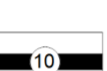
01					
06					
11	A	B	C		
16					
21	22	23	24	25	

ÇANAKKALE
Üvecik
116-A-15-D

116-a-15-a

ÇANAKKALE-116-A-15-D

ÇANAKKALE İLİ, EZİNE İLÇESİ, ÜVECİK KÖYÜ, YARIMCA MEVKİ,
PAFTA:116A15D PARSEL:1026 VE 1015
ENERJİ ÜRETİM ALANI AMAÇLI NAZIM İMAR PLANI¹
ÖLÇEK : 1/5000

- GÖSTERİM
-  PLAN ONAMA SINIRI
 -  ENERJİ ÜRETİM ALANI
 -  ÖNLEMLİ ALAN
 -  İKİNCİ DERECE YOL

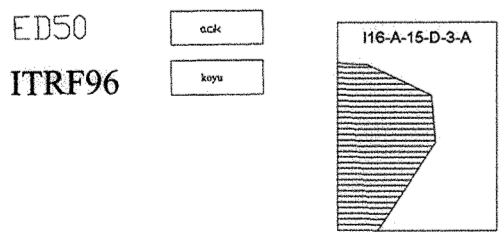


PLAN NOTLARI

1. Planda yer almayan hususlarda; 1/100000 ölçekli Balıkesir-Çanakkale Çevre Düzeni planı hükümleri, 3194 sayılı İmar Kanunu ve ilgili yönetmelikleri, Planlı Alanlar Tip İmar Yönetmeliği ve Mekansal Planlar Yapım Yönetmeliği hükümlerine uyulacaktır.
2. Enerji Üretim alanı olarak planlanan alanda yapılaşma şartları 1/1000 uygulama imar planında belirlenecek, 1/1000 ölçekli uygulama imar planı yapılmadan uygulamaya geçilmeyecektir.
3. Çevre ve Şehircilik Müdürlüğü'nce 13.03.2017 ve 16.08.2017 tarihinde onaylanmış İmar Planına Esas Jeolojik ve Jeoteknik Etüt Rapor hükümlerine aynen uyulacaktır.
4. İlgili kurum ve kuruluş görüşlerine uyulacaktır.



MUT. Murat DEMİRAY tarafından yapılan Çanakkale Ezine Üvecik köyüne ait ED 50 formatında 1 adet 1:5000 ölçekli Halihazır harita 3194 sayılı kanunun 7a maddesine göre onaylanmıştır.
06.10.2016



Bu pafta; yersel yöntemle, koordinatları ve pafta bölünmesi en son güncellenmiş TUTGA'ya bağlı 2005.0 epogunda, ITRF 96 datumu, GRS80 elipsoidi ve ED50 datumu international elipsoidinde, Universal Transvers Mercator (UTM) projeksiyonunda (zduşumünde) düzenlenmiştir. Eyyükseklik eğrisi aralığı 5 metredir.

1/5000

KONTROL
GEOMATİK MÜHENDİSİ : Köknar ÖZDOĞU

Köknar ÖZDOĞU

MUTEMMİN: MURAT DEMİRAY
TERZİBAŞI: MURAT DEMİRAY
SORUMLU: MURAT DEMİRAY

Murat DEMİRAY