

01					
06					
11	A				
16					
21	22	23	24	25	

**ÇANAKKALE**  
(AYVACIK/BEKTAŞ)  
J16-A-05-B

4 374 300.89

116-d-25-c

4 374 282.69

**ÇANAKKALE İLİ, AYVACIK İLÇESİ**  
**BEKTAŞ KÖYÜ, DAMLARKAYASI MEVKİİ**  
**J16A05B PAFTA, 112 ADA, 61 VE 97 PARSELLER**  
**TURİZM AMAÇLI 1/5000 ÖLÇEKLİ NAZIM İMAR PLANI**

**GÖSTERİM**

**SINIRLAR**

 **PLAN ONAMA SINIRI**

 **MÜLKİYET SINIRI**

**ULAŞIM**

 **İKİNCİ DERECE YOL**

**ALAN KULLANIMLARI**

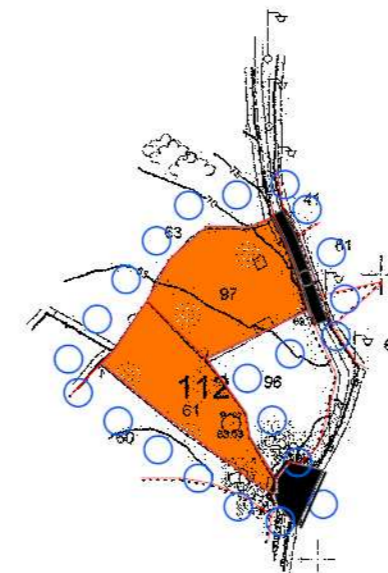

 **TURİZM ALANI**

**PLAN NOTLARI**


1. Balıkesir-Çanakkale Planlama Bölgesi 1/100.000 Ölçekli Çevre Düzeni Planı, Plan Hükümlerine uyulacaktır.
2. 1/1000 Ölçekli Uygulama İmar Planı yapılmadan uygulamaya geçilemez.

**ÇANAKKALE-J16-A-05-B**  
(AYVACIK/BEKTAŞ)

MÜT. Murat DEMİRAY tarafından yapılan Çanakkale Ayvacık Bektaş köyüne ait ED 50 formatında 1 adet 1:5000 ölçekli Halsız harita 3194 sayılı kanunun 7/a maddesine göre onanmıştır.  
02/08/2017



ED50  
ITRF96



Bu pafta; yersel yöntemle koordinatları ve pafta bölünmesinin son güncellenmiş TUTGA'ya bağlı 2005.0 epogunda, ITRF 96 datumu, GRS80 elipsoidi ve ED50 datumu international elipsoidinde Universal Transvers Mercator (UTM) projeksiyonunda (izdüşümünde) düzenlenmiştir. Eşyükselik eğrisi aralığı 5 metredir.

1/5000

KONTROL MÜHENDİSİ  
GEOMATİK MÜHENDİSİ : Kerem ÖZDOĞU

MÜHÜR: MURAT DEMİRAY  
TERSİMAY: MURAT DEMİRAY  
SORUMLU MÜHÜR: MURAT DEMİRAY