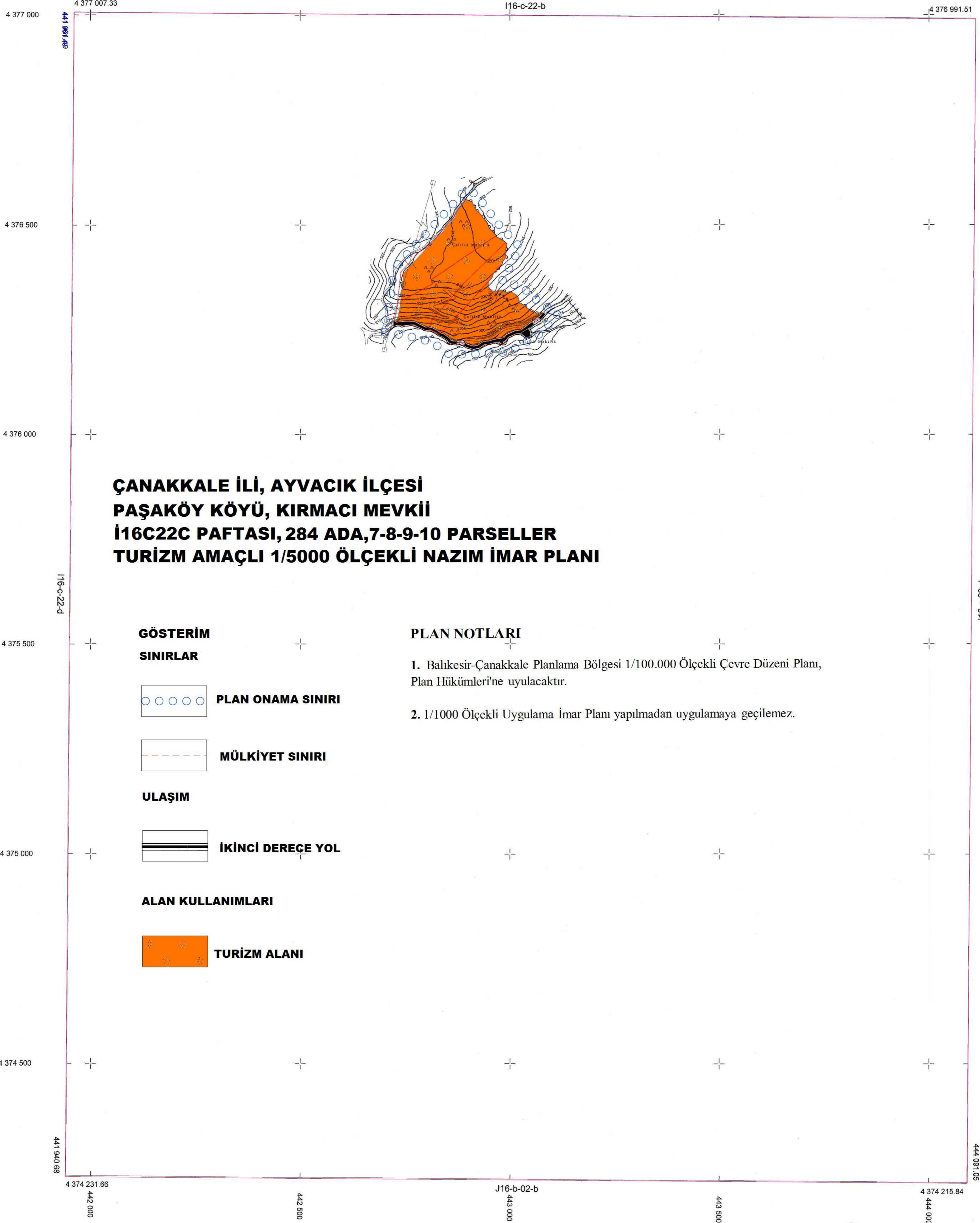


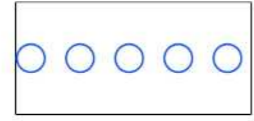
01						
06						
11	C					
16						
21	a	b	c	23	24	25

ÇANAKKALE - AYVACIK
PAŞAKÖY
I16-C-22-C



**ÇANAKKALE İLİ, AYVACIK İLÇESİ
PAŞAKÖY KÖYÜ, KIRMACI MEVKİİ
İ16C22C PAFTASI, 284 ADA, 7-8-9-10 PARSELLER
TURİZM AMAÇLI 1/5000 ÖLÇEKLİ NAZIM İMAR PLANI**

**GÖSTERİM
SINIRLAR**

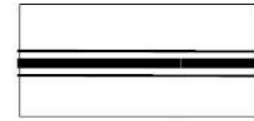


PLAN ONAMA SINIRI



MÜLKİYET SINIRI

ULAŞIM



İKİNCİ DERECE YOL

ALAN KULLANIMLARI



TURİZM ALANI

PLAN NOTLARI

1. Balıkesir-Çanakkale Planlama Bölgesi 1/100.000 Ölçekli Çevre Düzeni Planı, Plan Hükümleri'ne uyulacaktır.
2. 1/1000 Ölçekli Uygulama İmar Planı yapılmadan uygulamaya geçilemez.

Müt. Ban Harita mühendislik tarafından
yapılan Çanakkale, Ayvacık İlçesi Paşaköy
Köyüne ait 1/5000 ölçekli 1 adet halihazır
harita incelendi ve onandı.



Dehiz TAYFUR
Geomatik Mühendisi